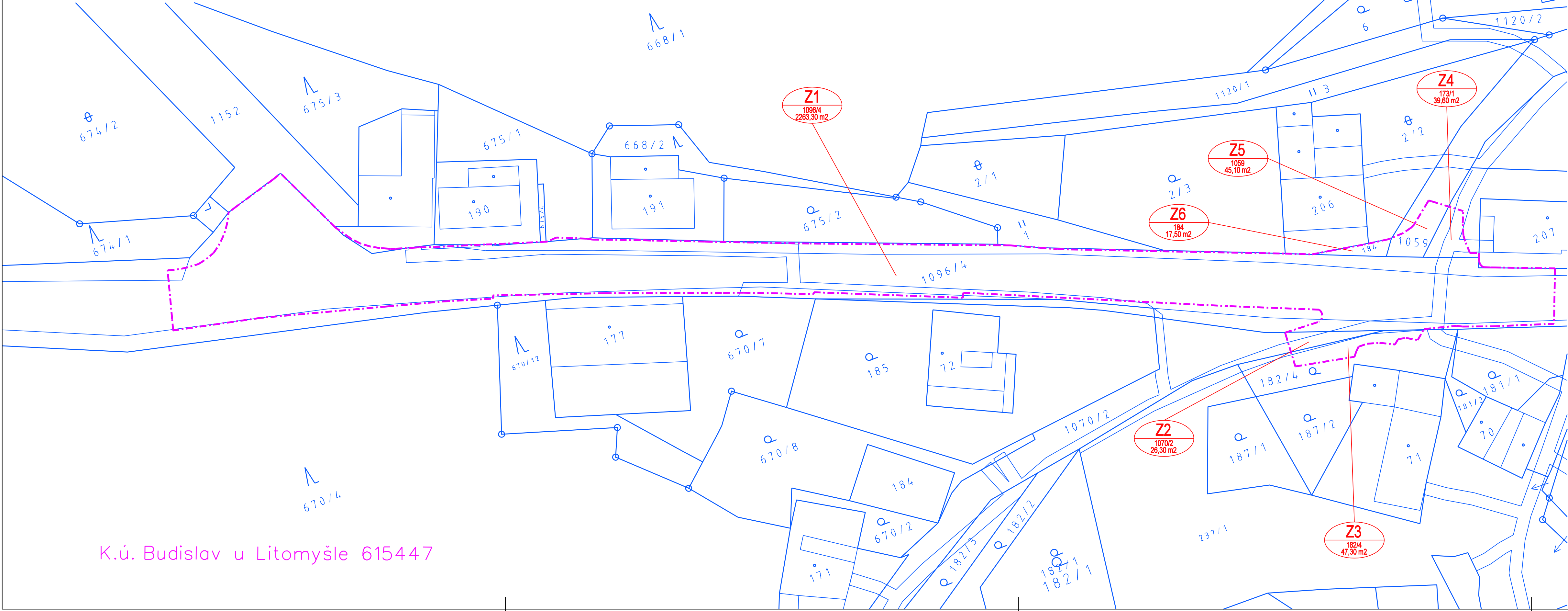


OPRAVA SILNICE II/359 U OÚ V OBCI BUDISLAV
SO 101 - KOMUNIKACE
SITUACE DOTČENÝCH POZEMKŮ
DÚSP+PDPS
1:400

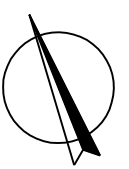


K.ú. Budislav u Litomyše 615447

LEGENDA

KATASTR NEMOVITOSTÍ

- HRANICE PARCEL DLE KN
- VNITŘNÍ HRANICE DLE KN
- 5339 PARCELNÍ ČÍSLA DLE KN
- $\frac{Z_{xx}}{xxxx/xx}$ ČÍSLO ZÁBORU / PARCELNÍ ČÍSLO POZEMKU/VÝMĚRA ZÁBORU
- HRANICE ZÁBORU STAVBY




F

DÚSP+PDPS

DOKUMENTACE KE STAVEBNÍMU ŘÍZENÍ
DOKUMENTACE K PROVEDENÍ STAVBY

ŽADATEL:



SÚS PARDUBICKÉHO KRAJE
DOUBRAVICE 98
533 53 PARDUBICE
IČO 000 85 031

RAŽITKO, DATUM, PODPIS:

KRESLIL:	FRANTIŠEK WAYRAUCH			IDProjekt s.r.o. inženýring a projekce dopravních staveb Sokolovská 94 IČO 024 97 247 Nedošín DIČ CZ02497247 570 01 Litomyšl www.idprojekt.cz	
ZPRACOVAL:	FRANTIŠEK WAYRAUCH				
TECHNICKÁ KONTROLA:	ING. PETR PÁCHA				
ZODPOVĚDNÝ PROJEKTANT:	FRANTIŠEK WAYRAUCH				
HLAVNÍ PROJEKTANT:	FRANTIŠEK WAYRAUCH				
KRAJ: PARDUBICKÝ	OKRES: SVITAVY	OBEČ: BUDISLAV	STUPEŇ:	DÚSP+PDPS	
INVESTOR: PARDUBICKÝ KRAJ, SÚS PARDUBICKÉHO KRAJE, DOUBRAVICE 98, 533 53 PARDUBICE			ZAK. ČÍSLO:	0291	
Oprava silnice II/359 u OÚ v obci Budislav			ARCHIVNÍ ČÍSLO:	2021-019-0291	
			DATUM:	1 / 2022	
			FORMÁT:	4x4	
			MĚŘITKO:	1:400	
			ČÍSLO SOUPRAVY:	ČÍSLO PŘÍLOHY:	
SITUACE DOTČENÝCH POZEMKŮ				F.1.	